


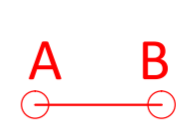







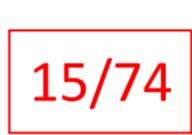
PROJEKT WYDZIELENIA NOWEJ SPÓŁDZIELNI MIESZKANIOWEJ Z OSIEDLA "DĘBINA"

skala 1:500

PODZIAŁ SPÓŁDZIELNI WEDŁUG ADRESÓW:

NOWA SPÓŁDZIELNIA "DĘBINA SEGMENTY"	UL. NOWOURSYNOWSKA: 85 A-G, 87 A-G, 89 A-J, 95 A-G, 97 A-F, 101 A-F, 105 A-F, 107 A-F, 109 A-D ORAZ PROJEKTOWANE DZIAŁKI WSPÓLNE NR: 16/55 o pow. 0,3210 ha, 15/76 o pow. 0,5149 ha DLA MIESZKAŃCÓW TEJ SPÓŁDZIELNI
SPÓŁDZIELNIA "OSIEDLE DĘBINA"	UL. JANA ROSOŁA: 24,26,26A, 28,28A, 30, 32, 34, 36, 38, 40, 42, 44, 44A UL. NOWOURSYNOWSKA: 91, 93 ORAZ PROJEKTOWANE DZIAŁKI WSPÓLNE NR: 16/54 o pow. 0,8259 ha, 15/74 o pow. 0,9398 ha, 15/75 o pow. 0,0173 ha DLA MIESZKAŃCÓW TEJ SPÓŁDZIELNI

LEGENDA:

-  ISTNIEJĄCA GRANICA OSIEDLA "DĘBINA"
-  PROJEKTOWANY PRZEBIEG WYDZIELENIA NOWEJ SPÓŁDZIELNI, WYTYCZONY WZDŁUŻ DZIAŁEK EWIDENCYJNYCH I ISTNIEJĄCYCH KRAWĘŻNIKÓW W GRANICACH: A,B,C,D,E,F,G,H,I,J,K,L,M,N,O,P,Q,R,S,T,U,V,W,X,Y,Z,A',B',C',D',E',F',G',H',I',J',K',L',M',N',O',P',Q',R',S',T',U',V',W',X',Y',Z,A'',B'',C'',D'',E'',F'',G'',H'',I'',J'',K'',L'',M'',N'',O'',P'',Q'',R'',S'',T'',U'',V'',W'',X'',Y'',Z''A'',B'',C'',D'',E'',F'',G'',H'',I'',J'',K'',L'',M'',N'',O'',P'',Q'',R'',S'',T'',U'',V'',W'',X'',Y'',Z''A''
-  ISTNIEJĄCE WJAZDY NA OSIEDLE "DĘBINA"
-  ISTNIEJĄCE WĘZŁY CIEPLNE WRAZ Z OKREŚLENIEM SŁUŻEBNOŚCI
-  CIĄG SEGMENTÓW OBSŁUGIWANY PRZEZ DANY WĘZŁ CIEPLNY
-  ISTNIEJĄCY, WSPÓLNY TEREN ZIELONY STANOWIĄCY PROJEKTOWANE DZIAŁKI: 16/56 o pow. 0,5431 ha i 15/77 o pow. 0,6617 ha
-  FRAGMENTY DRÓG, NA KTÓRYCH W GRANICACH NOWEJ SPÓŁDZIELNI "DĘBINA SEGMENTY" USTANOWIONA BĘDZIE SŁUŻEBNOŚĆ PRZEJŚCIA I PRZEJAZDU DLA OSIEDLA "DĘBINA" W PROJEKTOWANYCH DZIAŁKACH: 16/55 - pow. 0,0615 ha, 15/76 - pow. 0,3405 ha
-  FRAGMENTY DRÓG, NA KTÓRYCH W GRANICACH OSIEDLA "DĘBINA" USTANOWIONA BĘDZIE SŁUŻEBNOŚĆ PRZEJŚCIA I PRZEJAZDU DLA OSIEDLA "DĘBINA SEGMENTY" W PROJEKTOWANYCH DZIAŁKACH: 16/54 - pow. 0,0815 ha, 15/74 - pow. 0,0383 ha
-  GRANICE DZIAŁEK EWIDENCYJNYCH WRAZ Z NUMERAMI
-  PROJEKTOWANE DZIAŁKI TERENU WSPÓLNEGO

Województwo: mazowieckie
Powiat: m.st. Warszawa
Jednostka ewidencyjna: 146513_8_Dzielnica Ursynów
Obreb: 1114, 1-11-14, 1109, 1-11-09
SKALA 1:500
Układ odniesienia: PL-ETRF89
Układ wsp. płaskich: PL-2000 strefa 7 (21*)
Układ wys.: PL-EVRF2007-NH
Nr kanc.: BG-WOZ-UMZ.6642.3040.2025.PIN

